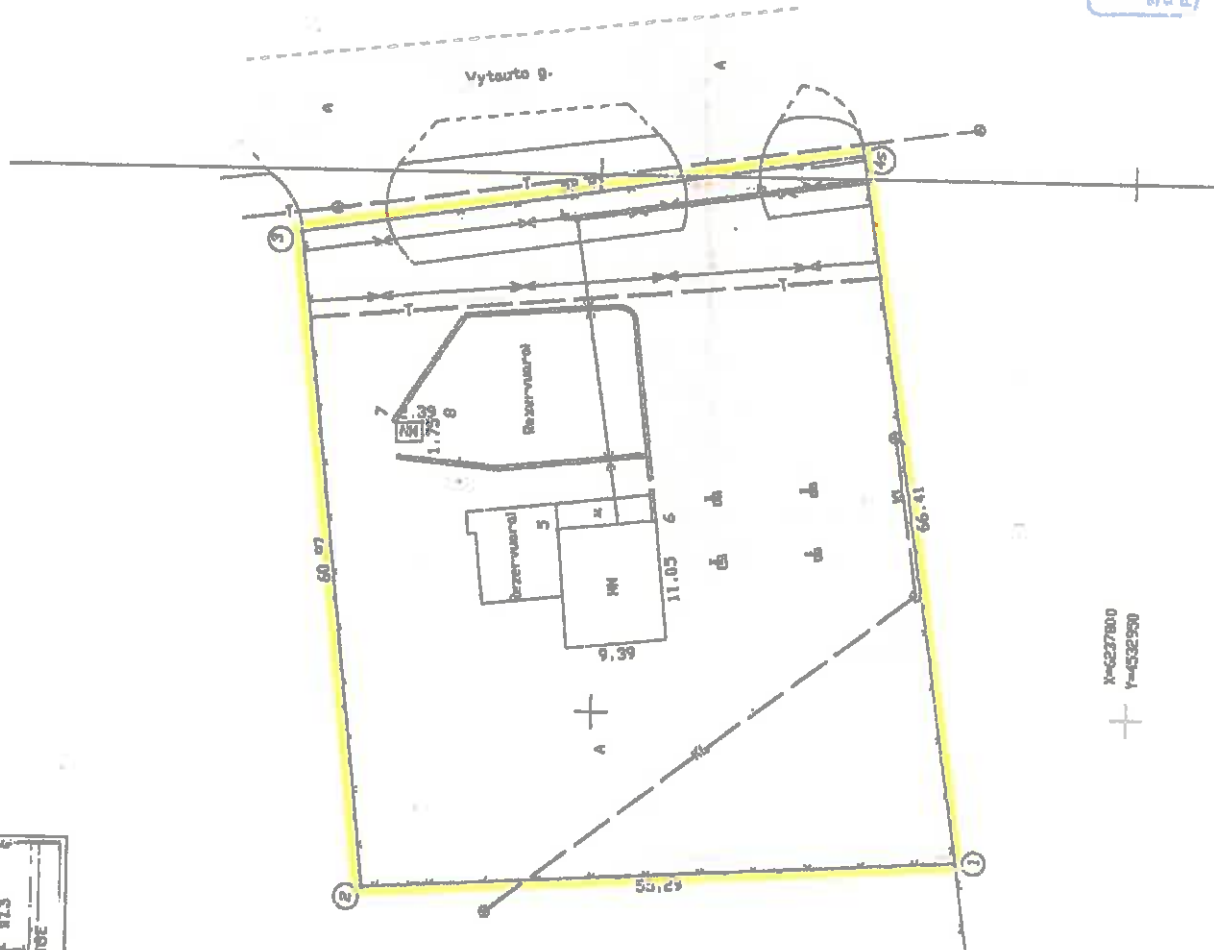



ŽEMĖS SKLYPO PLANAS M 1:500

Sklypo plotas 3436m<sup>2</sup>



Vozila, potvrdi (potpisati) <b>UAB Saurida</b>	Datum izdavanja <b>6.09.2028</b>	Potpis 	Datum 
---	-------------------------------------	--	-----------

Cat., name N.	Vtuto 20
Kilms (mestis)	
Sevina	
Kilms (vime)	Stuodas
Ambris	Kaipados

Kodavēre	vārds . . . Skaido	Nabins	skaits
	Skaits identifi katoras		

Grūtībūtē	grūtino sljipo paviniņas (nuzaudzības, pērdzīvības)
1-3	Nepaskrīta mīērto fondo žemē
3-4s	Vyzanto f.
4s-1	VAB "Gazimpetecss" (matnola ankstītiān)


[illegible]

1999m. 08 27 Vy. architektas Sebeckis



Kaipėdos apskritys viešinio administracijos  
Šilavo rajono žemėtvarkos skyrius  
Patikrinęs: vyr. geodezininkas V. Gudaitis . . .  
Patvirtino: ved. ins. A. Bagdonas . . .

06562653-1  
01082823-X

	<p><b>R.DABRIO GEOTEZINIŲ IR TOPOGRAFIJŲ DARBŲ BIŪRO</b></p> <p>Valdymo Nr.302, Bakašova daktā 1938 06 30, galējais teritorijas</p>
<p>paraksts</p>	<p>1997 g. 01. 01.</p>
<p>Godatības</p>	<p>V. Jankoviča R. Daubys</p>

**\$kltyo**   **plots**   **3436m2**

**Stylo plantations**

## KOORDINACIJŲ ŽINIARASTIS

Koordinačių sistema				
Talpo Nr.	Kodas	X	Y	Talpo Nr.
1	r	6237875.74	4532936.50	
2	r	6237870.92	4532933.48	
3	r	6237877.73	4532994.07	
4s	r	6237825.55	4533002.18	
5	nk	6237853.42	4532966.89	
6	nk	6237844.34	4532967.90	
7	nk	6237868.64	4532976.46	
8	nk	6237866.25	4532976.52	

SKLYPO CENTRO KOORDINATĖS		
Koordinatų sistema	Koordinatės X / Y	Planinio nesankcionavimas
Sistema, kurioje vytauti matavimai	X=6237849 Y=4532969	
Wapigijimas :	X=0 Y=0	
LKS - 1994		
Žemėlaidžio kodavimas	R. dabrys % gervės	

**Brucke in Liechtenstein** *Informationsbüro für den politischen Bereich* :

47 **STRENGTH** *Proteolytic disaccharidase resistance to amylolysis after gelatinase - vigorously breaks into three parts (a) readily hydrolyzed*

48 STADSWAARD Grondwettige programma voor de komende jaren - 2014-2018 - 2019-2023 - 2024-2029